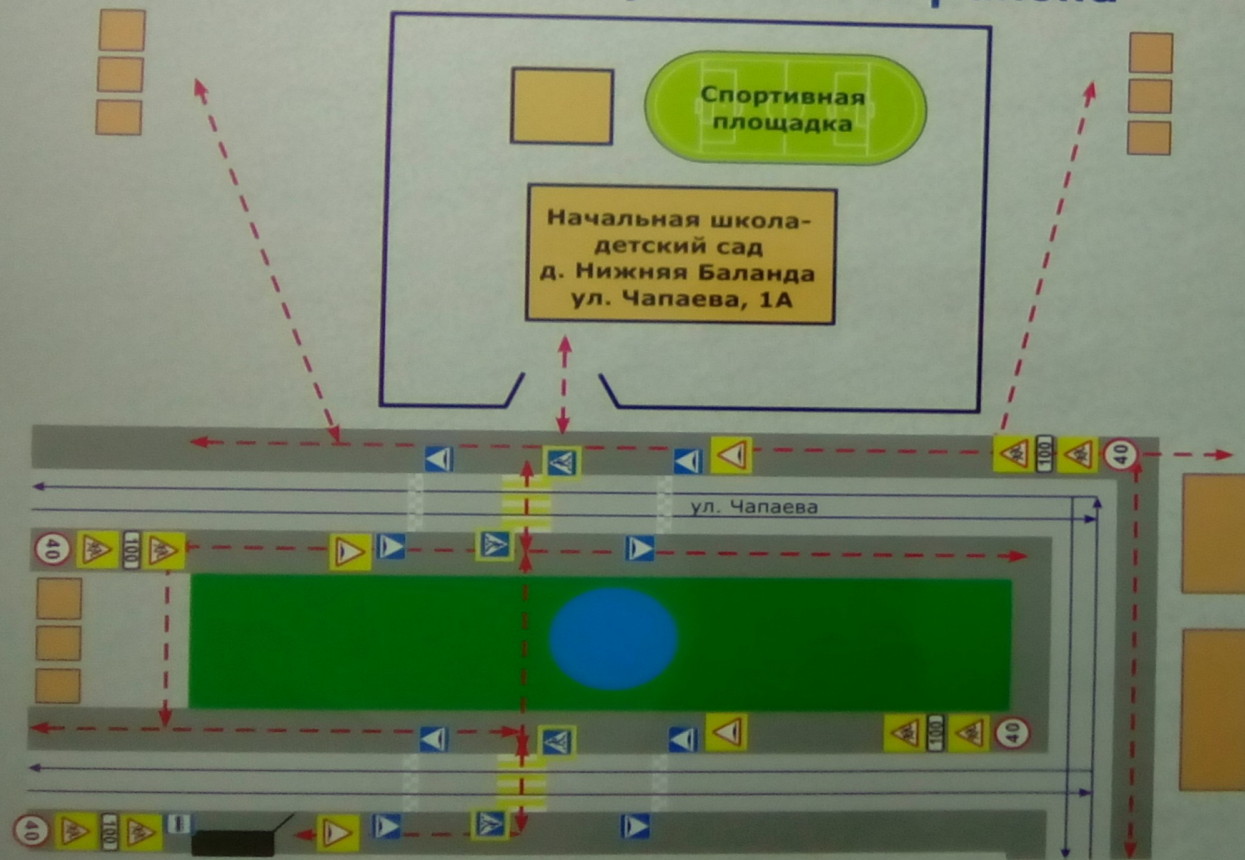










I. План-схемы ОУ.

1.1 План-схема района расположения ОУ, пути движения транспортных средств и детей (воспитанников и учащихся)



ПЛАН-СХЕМА БЕЗОПАСНОГО МАРШРУТА ДВИЖЕНИЯ Начальная школа-детский сад д. Нижняя Баланда Аксубаевского района



-  - образовательное учреждение
-  - жилая застройка
-  - проезжая часть
-  - тротуар
-  - водоём
-  - зеленое насаждение
-  - движение транспортных средств
-  - движение детей (учеников) в (из) образовательное учреждение